



信州学「信州の蚕糸業とシルクロード」

なぜ信州は蚕糸王国になったのか

2016/10/01(土)
まちなかキャンパスうえだ

講座企画 **前川道博**
長野大学企業情報学部教授



この講座のねらい

- 信州の蚕糸業と歴史を次世代に伝える
 - 歴史・地域資源を未来の学習や地域づくりに活かすための見方の理解を深める
-
- 「学園都市・上田」を複数のコモンズでデザイン
 - まちなかキャンパスうえだ(＝地域コモンズ)
 - eラーニング(オンデマンド)講座として公開
 - 地域学習のアクティブラーニング、授業計画を支援
 - 若者が地域を面白がれる地域に変化させる

次世代社会のデザイン：複数のコモンズ

デジタルコモンズ
(メディア環境)

ナレッジコモンズ
(人とコミュニティ)

ラーニングコモンズ
(学びの場)

地域コモンズ
(地域拠点・共有スペース)

全国風穴をオープンデータに

全国風穴のオープンデータとアプリ開発

シルクロード長野ネットワーク
長野大学・風穴プロジェクトチーム

発表者：前川智志（長野大学企業情報学部3年）

学びの面白さを
全国に

全国風穴データを 全国のデジタルコモンズに

ICT（情報通信技術）の急速な普及・発展に伴い、
風穴などの画像データ、温度計測データ、歴史的背
景を裏付ける古い資料なども蓄積しつつ公開するこ
とがいつそう容易になります。

スマホアプリ



信州風穴アーカイブ



地域資源

風穴の調査資料・データ

アプリ+スマホ
便利に楽しく



子どもたちの地域学習を支援

- 総合学習で地域学習「わたしたちの地域をさがそう」



- 社会見学で施設、産業遺産、シルクロードへ



蚕種（蚕の卵）は上田で製造 上小には蚕室民家が多い ワイナリーも昔は桑畑だった



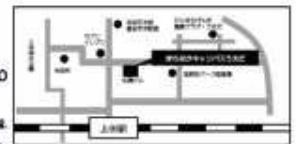
2016.10.29 (sat) 雨天決行

会場：まちなかキャンパス/スラエダ(海野町商店街)/開催時間13:30~15:30

参加費：無料

定員：小学4~8年生 12名(先着順) ※市立・私立第一・第二小学校などの小学6大校は

先着順に定員に達した時点で、先着順としてお申し込みください。





世界遺産登録で注目された蚕糸業



A historical map of Yokohama, Japan, showing the city's layout and surrounding areas. The map is titled "MAP OF YOKOHAMA" and includes a vertical title on the right side in Japanese characters: "再版 横濱案内図".

なぜ天皇皇后両陛下は上田を視察されたのか





蚕糸業と蚕糸王国信州

蚕糸業とは

蚕種製造、養蚕、生糸

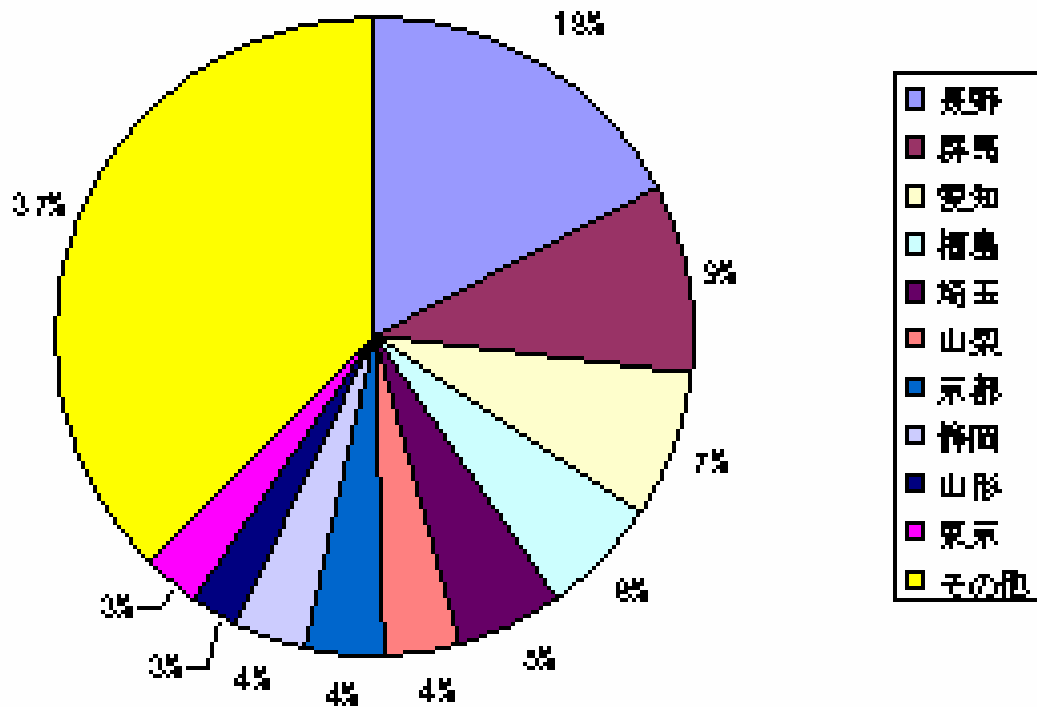


長野県
蚕糸王国はこちら

群馬県
「富岡製糸場と
絹産業遺産群」

蚕糸王国信州：蚕種製造額

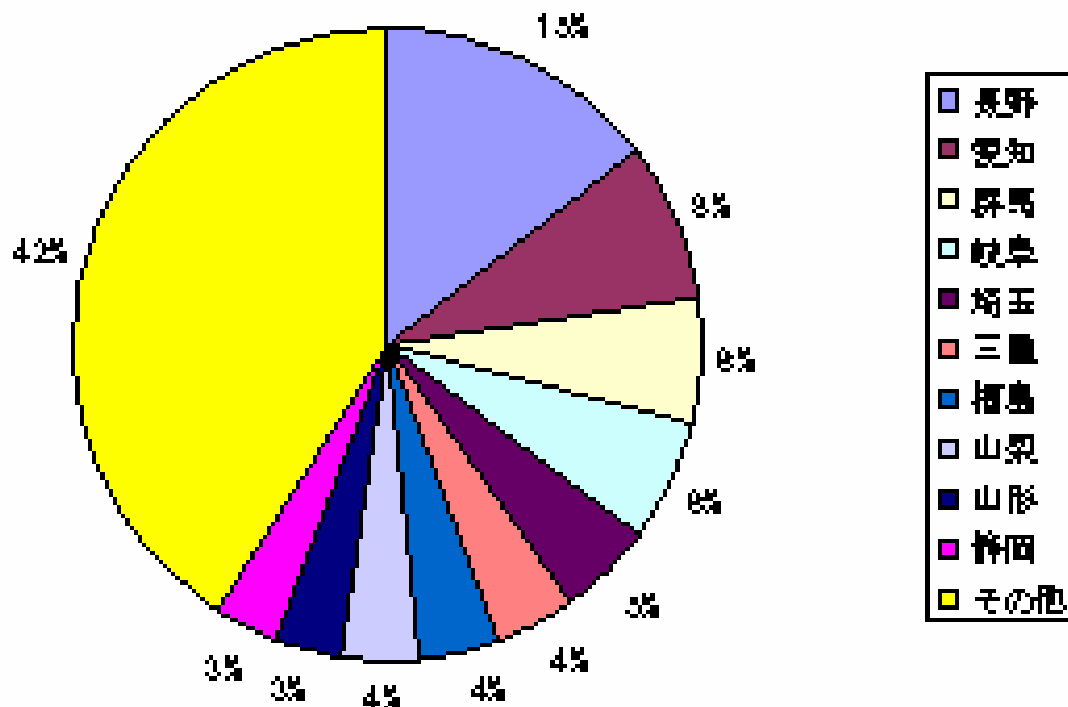
蚕種製造額 道府県別(1921年)



- 1 長野 17.6%
- 2 群馬 9.4%
- 3 愛知 7.4%

蚕糸王国信州：繭生産額

繭産額 道府県別(1921年)

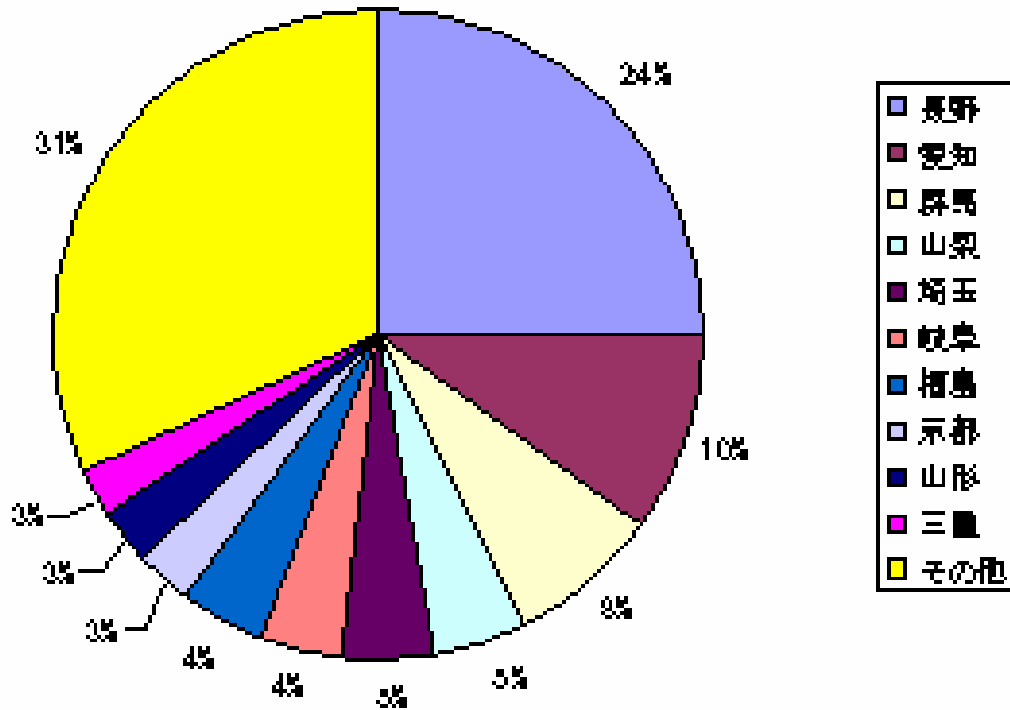


- 1 長野 13.8%
- 2 愛知 7.6%
- 3 群馬 6.1%

参考：蚕糸業要覧(大正10年12月)農商務省農務局 編

蚕糸王国信州：生糸生産額

生糸産額 道府県別(1921年)



- 1 長野 25.0%
- 2 愛知 9.9%
- 3 群馬 7.6%

第1回「近代のシルクロードとは？」

平成23年度長野県地域元気づくり支援金事業

歴史発見!
横浜に上田の歴史を探る一泊二日ツアー!

蚕都 上田
横浜を開港に導いた人物
生糸貿易をした人々
生糸商人
松田玄仲 (中居屋文吾卿)
吉池定之助 (飯沼)
佐久間象山 松平忠固
(松代藩士) (上田藩主、老中)
伊藤林之助 (飯沼)
町田吉五郎 (原町、他)

倉賀野
松平忠固 (日本を救い、
蚕都上田を導いた功勞者)、生糸
貿易・養蠶製造・製糸の
功勞者の足跡を訪ねる

神奈川宿
吉田橋 馬場道
桜木町 (旧横浜) 駅
帝蚕倉庫
生糸検査所
生糸売込商・店跡
スエズ運河
欧州

港都 横浜
埠頭

生糸売込商
中居屋重兵衛
野澤屋 茂木惣兵衛
亀屋 原善三郎
まちあるき

日本シルクロード学びあい講座1・港都横浜編 ~横浜と上田の交流学習~

- **講師：山浦直人(やまうら・なおと)さん**
 - 元長野県上田建設事務所所長
 - 土木環境しなの技術支援センター理事
 - 土木史、交通史を研究
 - 「明治時代における長野県の道路行政」など

A historical map of Yokohama, Japan, with the text '参考URL' (Reference URL) overlaid in large white characters. The map shows the city's layout, including streets and a river, with a title box in the upper right corner that reads 'MAP OF YOKOHAMA'.

参考URL

- 信州学「信州の蚕糸業とシルクロード」サイト
 - 開設予定 <http://mmdb.net/shinshu-sanshi/>
- 蚕都上田放送局
 - <http://tv.orahonet.jp/docs/santo2009/>
- 前川道博ホームページ
 - <http://www.mmdb.net/mlab/maekawa/>